


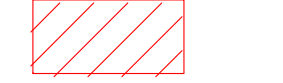
















Légende

-  Limite de zonage
-  Emplacement réservé
-  Espaces boisés classés
-  Risques géologiques
-  Périmètre soumis à Orientation d'Aménagement
-  Patrimoine paysager, culturel et historique - Art L.123.1.5-7 du CU
-  Cône de vue remarquable







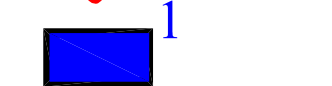
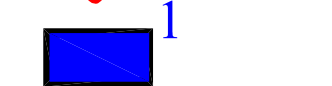


Zones Urbaines (Droit de Préemption Urbain)

-  **UA** Zone d'habitat dense
-  **UA-g2** Etude géologique - secteur type 2
-  **UB** Zone d'extension du bourg - faubourgs
-  **UB-g2** Etude géologique - secteur type 2
-  **UBa** Assainissement non collectif
-  **UC** Zones d'habitat discontinu
-  **UCa** Assainissement non collectif
-  **UC-UCa-g2** Etude géologique - secteur type 2
-  **UC-g3** Etude géologique - secteur type 3






Zones A Urbaniser (Droit de Préemption Urbain)

-  **1AU** Zone d'urbanisation future opérationnelle
-  **2AU** Zones d'urbanisation future

Zones Agricoles

-  **A** Zones agricoles
-  **Ag** Secteur à risque géologique non étudié
-  **Ag-g1** Etude géologique - secteur type 1
-  **Ag-g2** Etude géologique - secteur type 2
-  **Ag-g3** Etude géologique - secteur type 3
-  **AS** Zones agricoles non constructibles
-   Bâtiments agricoles à titre indicatif
-   Changement de destination autorisé

Zones Naturelles

-  **N** Zones de protection stricte des sites, des espaces naturels des paysages
-  **Ng** Secteur à risque géologique non étudié
-  **NT** Zone de protection où des constructions de taille limitée à usage d'équipements publics, d'intérêt collectif ou de loisirs sont autorisées
-  **NH** Zone comportant des constructions (regroupées ou isolées)
-  **NH-g2** Etude géologique - secteur type 2

LE DROIT DE PREEMPTION URBAINE, institué par délibération du Conseil Municipal en date du 17 Octobre 2011 S'APPLIQUE A TOUTES LES ZONES URBAINES ET A URBANISER

Département du Rhône
Commune de **GRANDDRIS**

4b
Planche des zones constructibles
(de Bourg, le Plat Marsan, la Folletière et Nuizières)
au 1/2500



34, Rue Georges Plasse
42300 ROANNE
Tel. : 04 77 87 83 06
Email : contact@realitys.com



ELABORATION du PLU
Arrêt du projet de PLU le :
8 Janvier 2011
Approbation du PLU le :
17 Octobre 2011

REVISIONS ET MODIFICATIONS

- 1
- 2
- 3
- 4
- 5

Vu pour être annexé à la délibération du Conseil Municipal en date du 17 Octobre 2011

